

Сибирский край (1925–1930 годы)

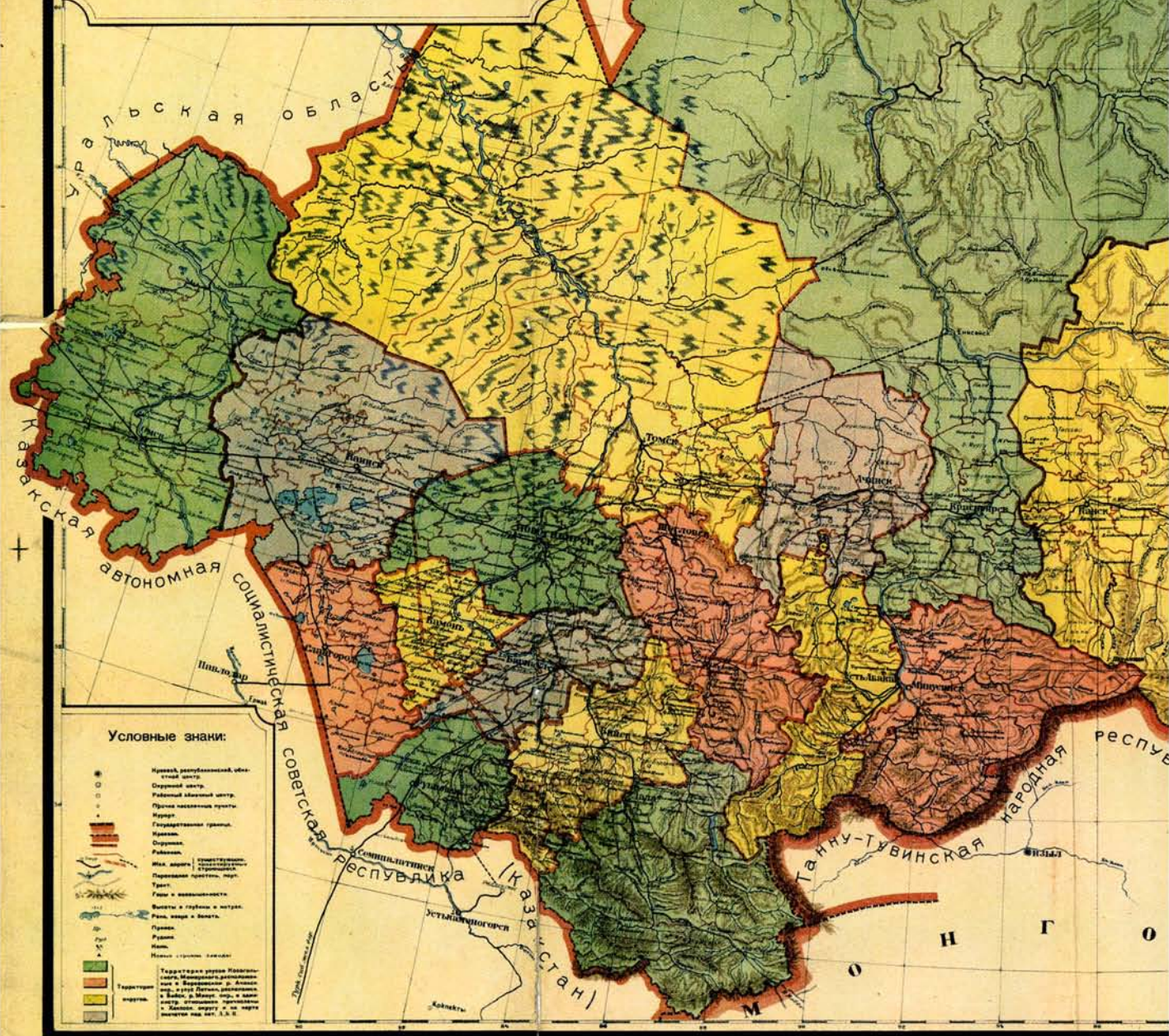
КАРТА СССР СИБИРСКОГО КРАЯ

Масштаб 1:3000000



Картографическая сеть параллелей и меридианов вычислена через 2 градуса, при сохранении главного масштаба карты на 50-й и 60-й параллелях с. ш.
Ситуация и населенные пункты нанесены по данным карт отдельных округов и областей; административное деление — по данным районирования 1929 г.
Карта составлена В. Г. Болдыревым.

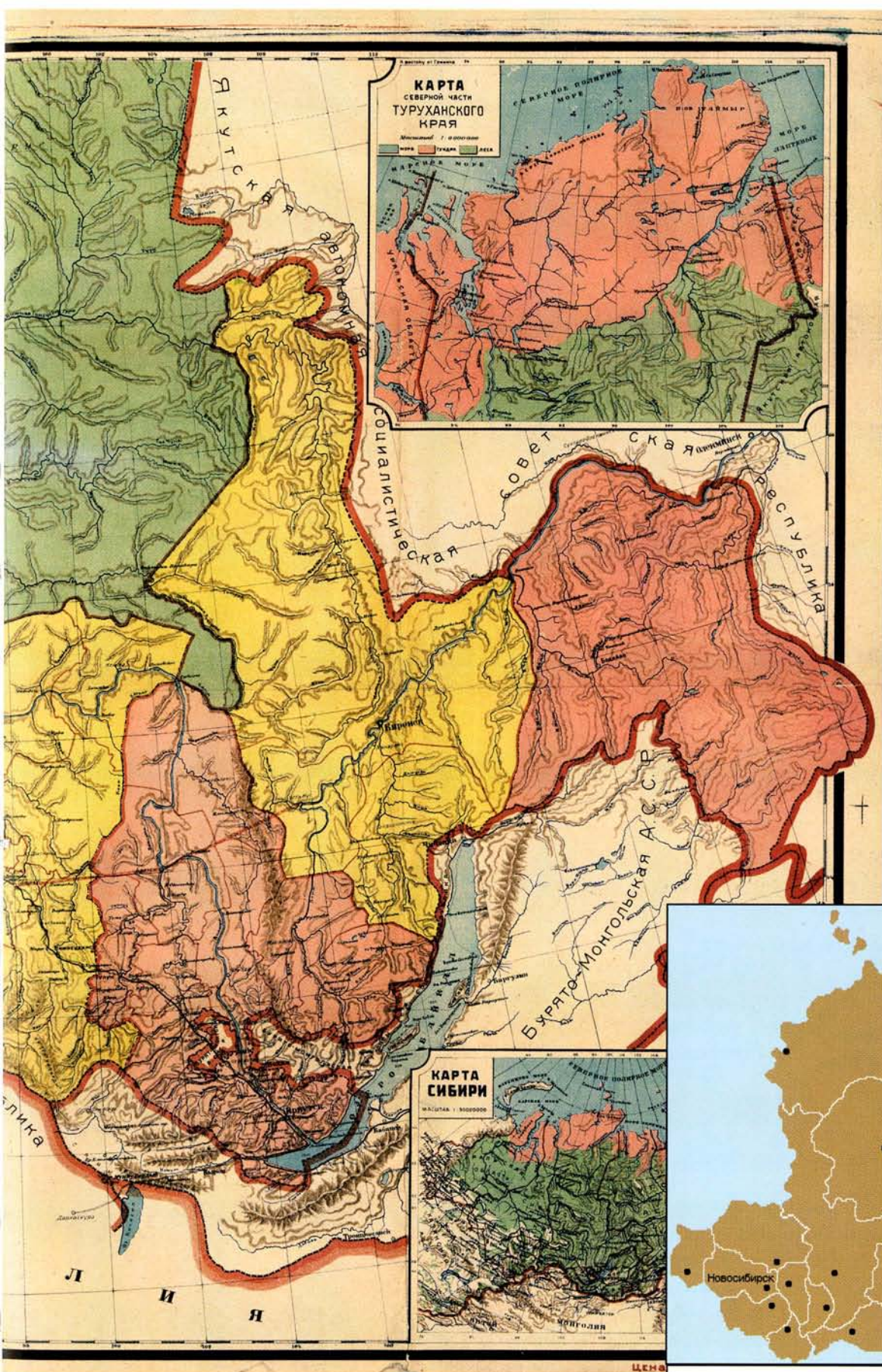
СИБИРАЙИЗДАТ.



Условные знаки:

- Краевой, республиканский, областной центр.
- Окружной центр.
- Районный областной центр.
- Прочие населенные пункты.
- Курьер.
- Государственные границы.
- Краевые.
- Окружные.
- Районные.
- Мест. советы (коммунально-сельскохозяйственные, трудовые).
- Парковые участки, парки.
- Улицы и пешеходные.
- Воды и глубины и мелководья.
- Рельеф, горы и высоты.
- Ручьи.
- Ледники.
- Мелкие острова, скалы.
- Территория урочищ Кавказского, Маньчжурского, Дальневосточного и Восточного, Алтеевского, и урочищ Далекого Востока, Байкал, Байкал-Среднего, и другие.
- Мелкие острова, скалы, мелководья.
- Мелкие острова, скалы, мелководья.

Сибирский край.
Типографская
карта, изданная
в Иркутске
в 1930 году

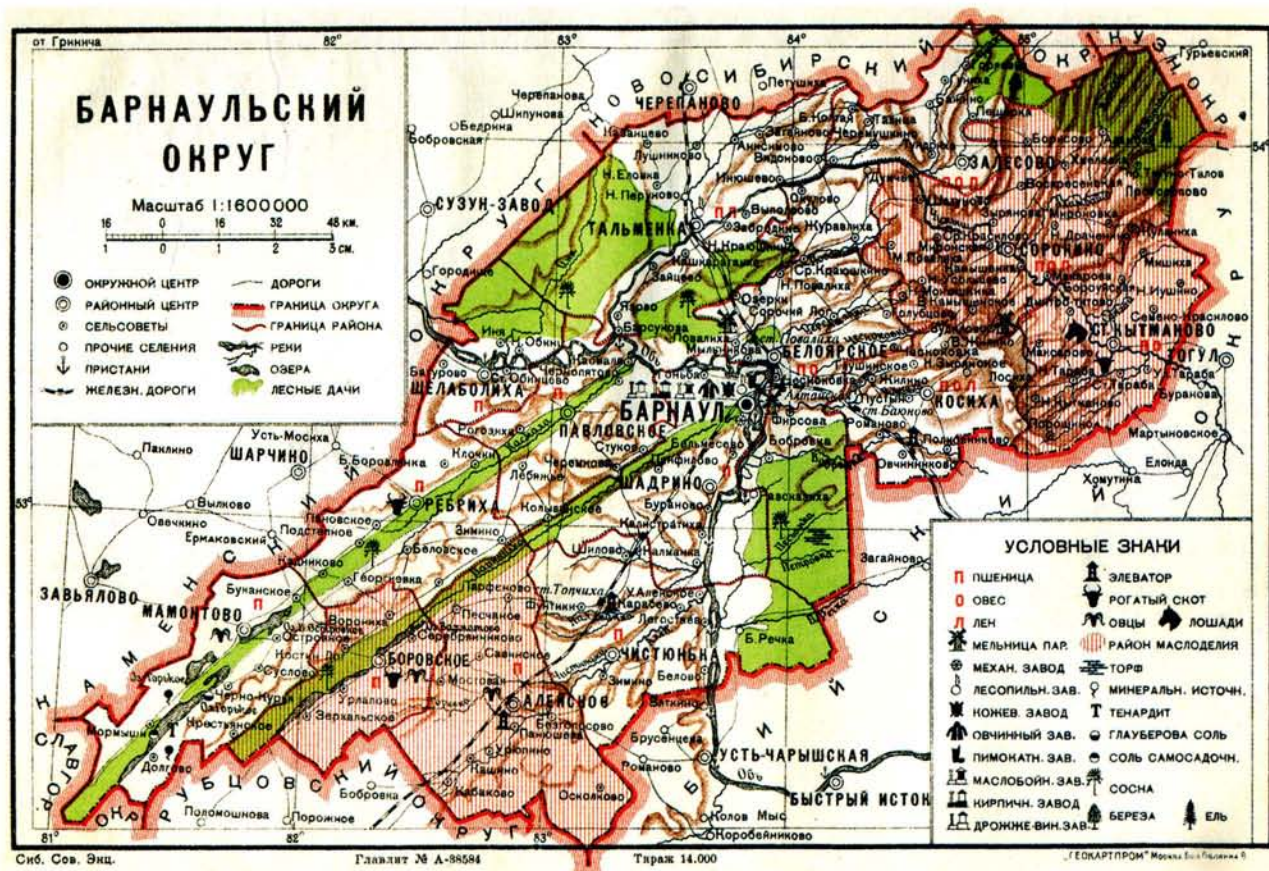


Карта-схема современного
Сибирского федерального округа



Часть «Карты Славгородского округа Сибирского края», изданной в Москве в 1929 году.
 Административные границы даны на 1 декабря 1928 г., число жителей по переписи 1926 г.
 Фрагмент с Немецким районом Славгородского округа.

При публикации в Атласе номерами обозначены районы: 1 – Немецкий (16220 чел.); 2 – Ново-Алексеевский (27484 чел.); 3 – Хабаровский (33128 чел.); 4 – Знаменский (28678 чел.); 5 – Славгородский (46491 чел. без г. Славгорода, численность которого составляла 15000 чел.)



Барнаульский округ Сибирского края

После создания 30 декабря 1922 г. Союза Советских Социалистических Республик (СССР) в стране стал разрабатываться план замены небольших губерний на советские хозяйственные края-гиганты, которые соответствовали экономическим районам. Новые регионы вместо уездов разделялись на более крупные ячейки — округа, а те делились вместо волостей на более крупные районы. Низшим звеном стали сельсоветы.

7 января 1925 года Сибревком утвердил проект территориального деления будущего Сибирского края. По нему Алтайская губерния ликвидировалась, ее территория делилась на округа и включалась в состав Сибирского края. 25 мая 1925 г. Президиум ВЦИК утвердил образование Сибирского края из пяти губерний (Алтайской, Енисейской, Новониколаевской, Омской, Томской) и Ойротской автономной области¹⁹. Центром края стал город Ново-Николаевск, где с 1921 г. располагался Сибревком. Контур нового административно-экономического гиганта удивительным образом соответствует Сибирскому федеральному округу в его современных границах.

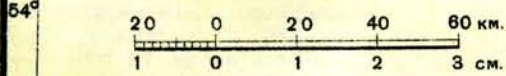
В декабре 1925 года вместо Сибревкома был создан новый орган государственной власти в крае — Сибирский краевой исполнительный комитет (Сибкрайисполком), а город Ново-Николаевск переименован в Новосибирск.

На территории бывшей Алтайской губернии (в границах начала 1920 г.) образовалось пять округов: Барнаульский, Бийский, Каменский, Рубцовский и Славгородский. Постановлением Всероссийского центрального исполнительного комитета (ВЦИК) от 4 июля 1927 г. на территории Славгородского округа был образован Немецкий район с центром в селе Гальбштадт (в то время — Гольбштадт), существовавший до 1938 года.

Ойротская автономная область являлась самостоятельной административно-территориальной единицей. 27 февраля 1928 года столица автономии село Улала было преобразовано в город. В 1932 г. город Улала был переименован в Ойрот-Туру, что означало «город ойротов» (тура — по тюркски «город», ойроты — название монголоязычных народов, к которым ошибочно относили алтайцев).

от Гринича 84° 85° 86° 87°

БИЙСКИЙ ОКРУГ

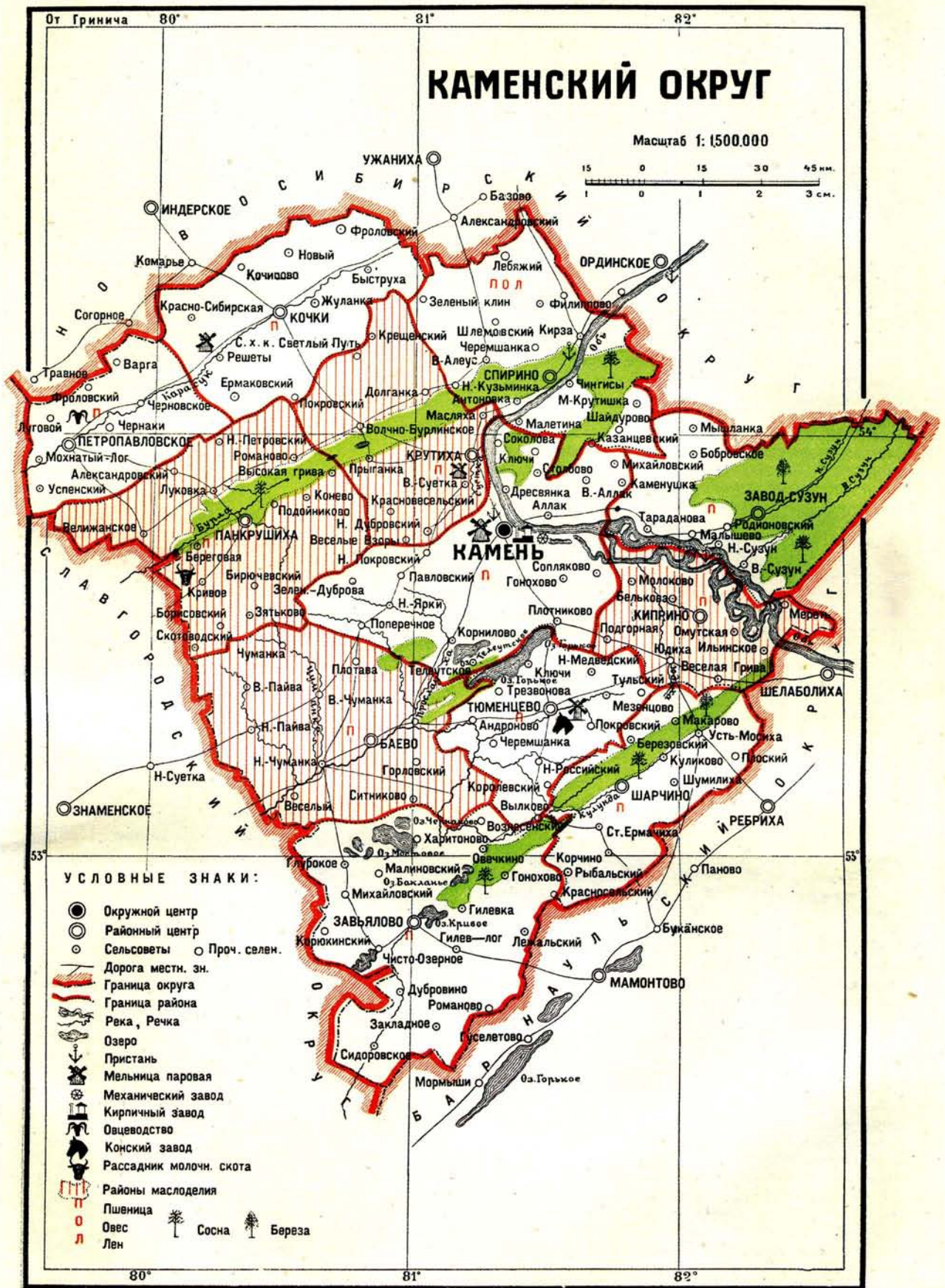


УСЛОВНЫЕ ЗНАКИ

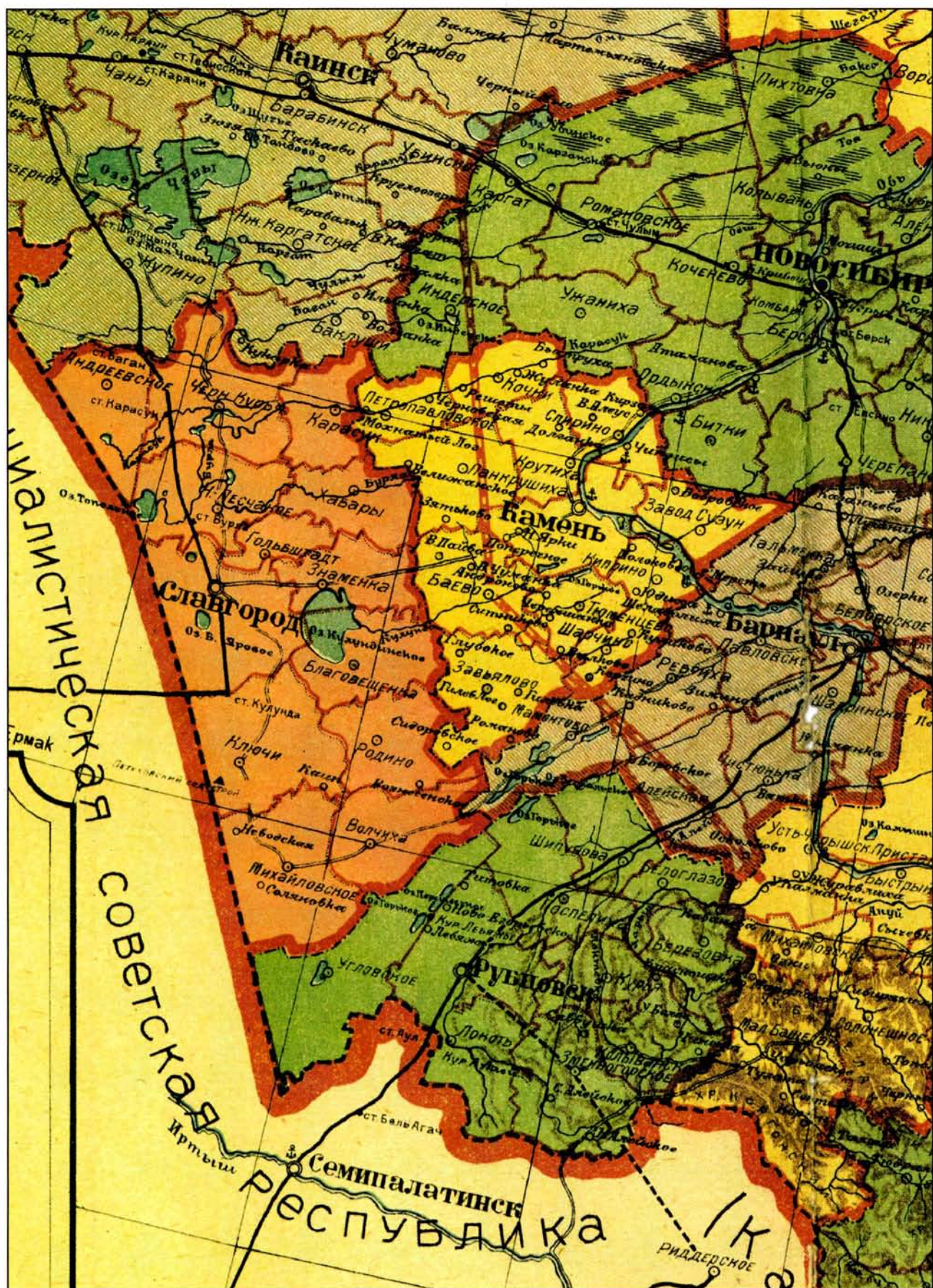
- Окружн. центр.
- Районный центр.
- Сельсоветы
- Проч. насел.
- Граница окр.
- Граница района
- Жел. дор. и ст.
- Дор. гос. значен.
- Дор. мест. значен.
- ⚓ Пристани
- ⚙ Мельница пар.
- 🏭 Стекольн. зав.
- 🏭 Винокурн. зав.
- 🏭 Нирпичн. зав.
- 🐎 Лошади
- 🐑 Овцы
- ⚙ Злеватор
- 🏭 Текстильн. фаб.
- 🏭 Маслобйн. зав.
- 🏭 Ножевен. завод
- 🏭 Лесопильн. зав.
- 🏠 Курорт
- Район с преобладающими посевами
- Пшеница
- Овес
- Лен
- Районы маслоделия
- 🌲 Недр сосна
- 🌲 Лиственница
- 🌲 Пихта
- 🌲 Лесные дачи

Сиб. Сов. Энци. Главлет № А-88581 Тираж 14.000 ГЕОКАРТПРОМ Москва Бол. Полянка 9.

Бийский округ Сибирского края



Каменский округ Сибирского края



Две части «Карты Сибирского края» 1930 года, изображенной на страницах 150–151. Фрагменты с Рубцовским, Славгородским, Каменским, Новосибирским, Барнаульским, Бийским, Щегловским округами и Ойротской автономной областью



Территория Алтайского края на картах первой половины XX века